

PROJETO DE PAVIMENTAÇÃO

MUNICÍPIO

LEOBERTO LEAL – SC

OBRA

RUA WALDEMAR FRANCELINO ESTEVÃO


CONTEÚDO

PROJETO DE PAVIMENTAÇÃO EM LAJOTAS SEXTAVADAS PLANTA BAIXA E PERFIL

PROJETO


CRISTIANE FREITAS
Engenheira Civil
CREA/SC 109760-3

APROVAÇÃO DA PREFEITURA


APROVADO
05/04/2024

REVISÃO

VERSÃO INICIAL

DATA


JAN/2024

ESCALA

VAR

PRANCHA

2/3



**ASSOCIAÇÃO DOS MUNICÍPIOS
DA REGIÃO DA GRANDE FLORIANÓPOLIS**

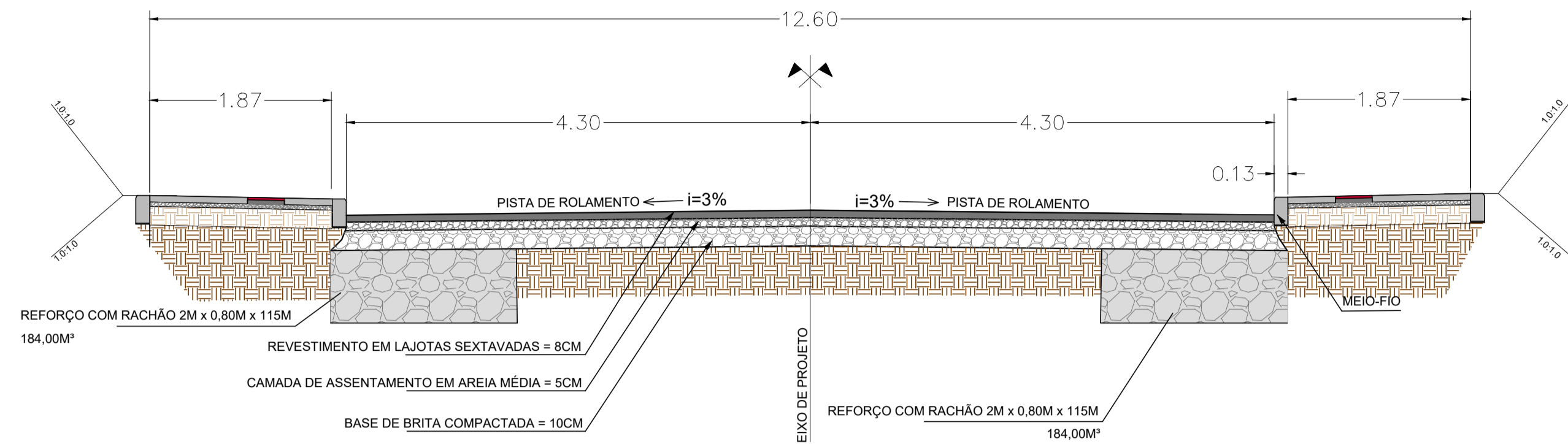
"GRANFPOLIS"

ASSESSORIA DE ENGENHARIA E ARQUITETURA

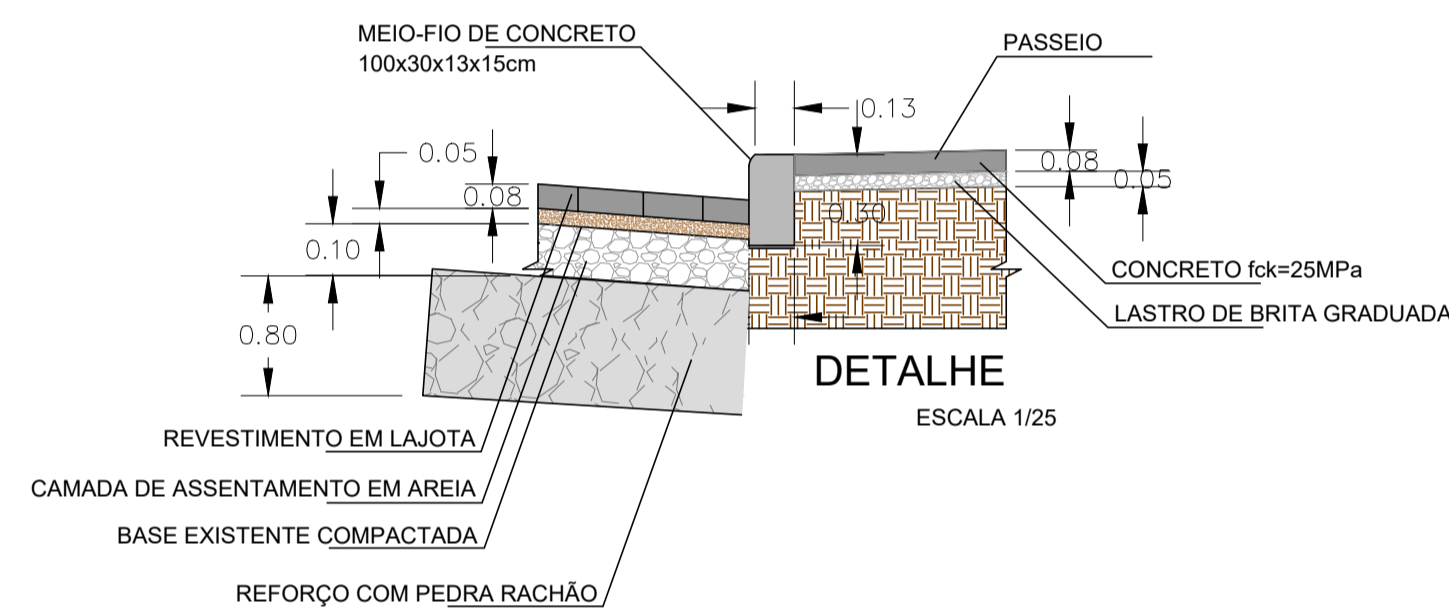
SEÇÃO TIPO

SEÇÃO TRANSVERSAL

ESCALA 1/50



TOTAL DE REFORÇO DE BASE COM RACHÃO
VOLUME TOTAL = 368,00M³ (item 2.4.6 da P.O.)



DETALHES DE SINALIZAÇÃO

S/ESCALA

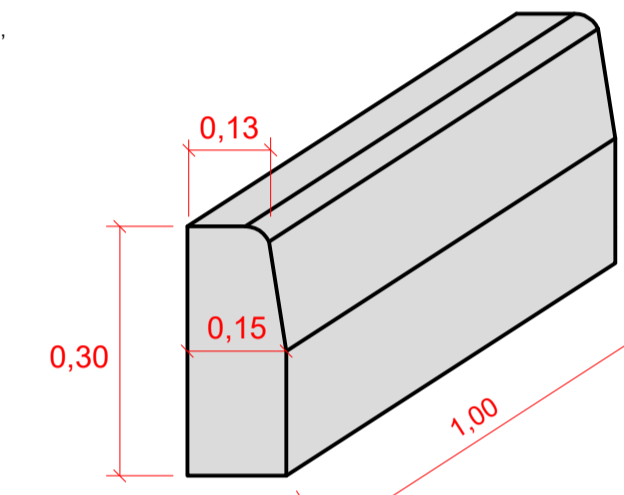
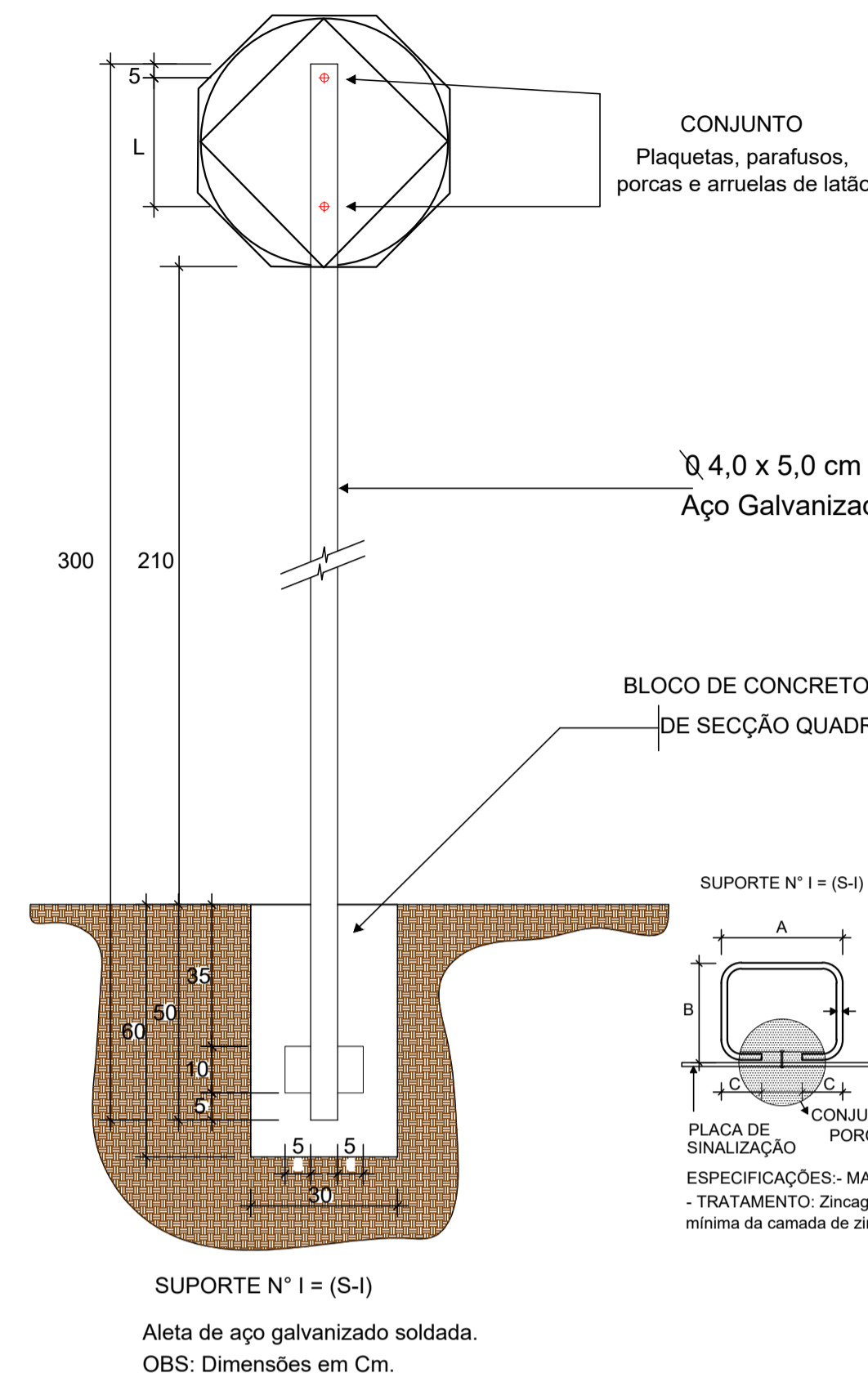
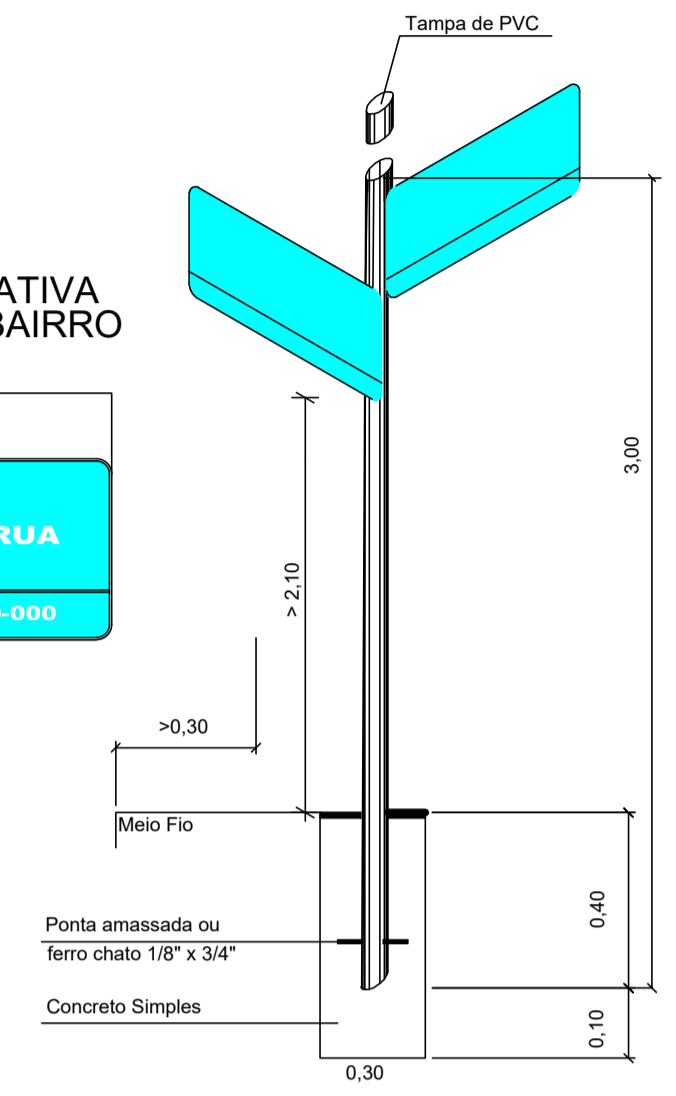
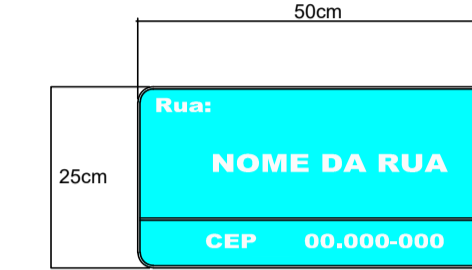
| Sinal | Código | Cor | |
|-------|--------|--------------|----------|
| | R-1 | Fundo | Vermelha |
| | | Orla interna | Branca |
| | | Orla externa | Vermelha |
| | | Letra | Branca |

| Via | Lado (m) | Orla interna (m) | Orla externa (m) |
|--------|----------|------------------|------------------|
| Urbana | 0,35 | 0,028 | 0,014 |

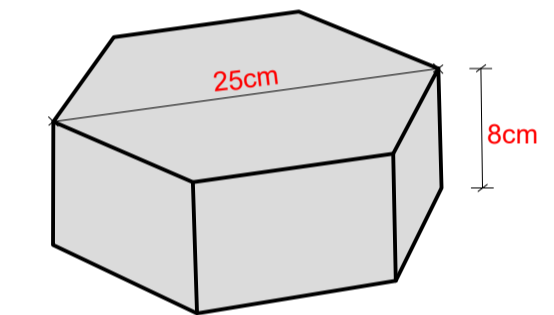
PLACA INDICATIVA DE NOME DE RUA SEM ESCALA

Composta por duas chapas conforme detalhe, porém distintas à respeito das ruas perpendiculares.

PLACA INDICATIVA NOME RUA E BAIRRO



DETALHE DO MEIO-FIO



DETALHE DA LAJOTA

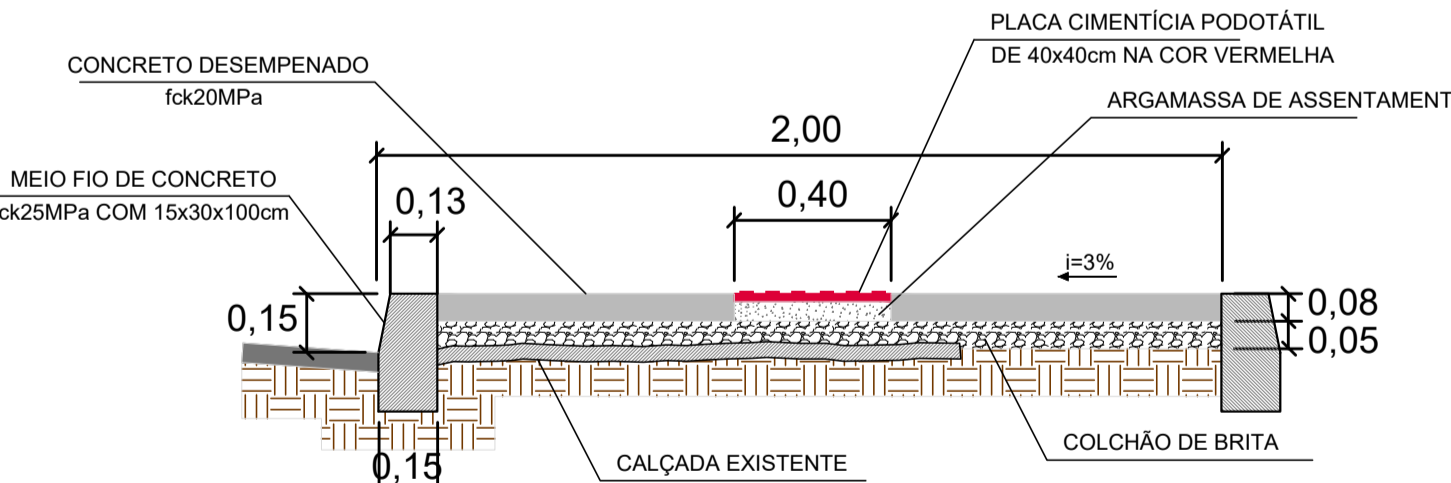
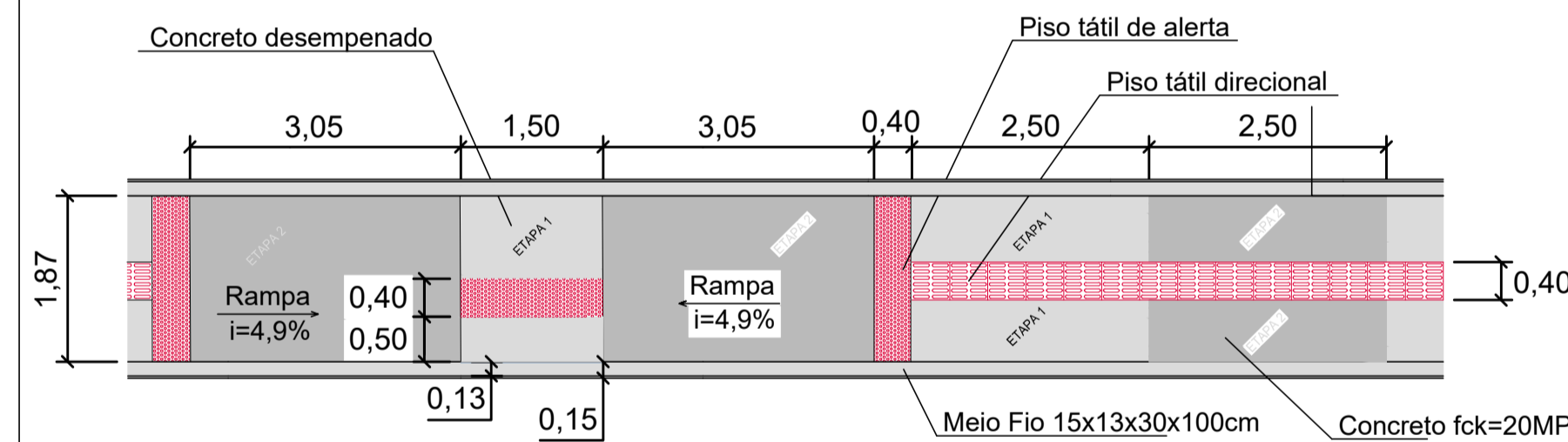
MOVIMENTAÇÃO DE TERRA E DETALHES

| Corte Volume Table | | | |
|--------------------|------|--------|-------------------|
| Station | Area | Volume | Cumulative Volume |
| 0+00,00 | 0,00 | 0,00 | 0,00 |
| 0+20,00 | 4,66 | 46,57 | 46,57 |
| 0+40,00 | 4,11 | 87,67 | 134,24 |
| 0+42,05 | 3,65 | 7,94 | 142,18 |
| 0+50,00 | 2,60 | 25,26 | 167,44 |
| 0+56,73 | 2,50 | 17,10 | 184,54 |
| 0+60,00 | 2,64 | 8,37 | 192,91 |
| 0+70,00 | 2,44 | 25,20 | 218,11 |
| 0+71,41 | 2,56 | 3,47 | 221,58 |
| 0+80,00 | 3,33 | 25,32 | 246,90 |
| 1+00,00 | 2,91 | 62,39 | 309,29 |
| 1+20,00 | 1,80 | 47,03 | 356,32 |
| 1+40,00 | 2,62 | 44,13 | 400,44 |
| 1+60,00 | 2,35 | 49,67 | 450,11 |
| 1+80,00 | 1,16 | 35,08 | 485,19 |
| 2+00,00 | 0,31 | 14,66 | 499,85 |
| 2+15,41 | 0,84 | 8,82 | 508,67 |

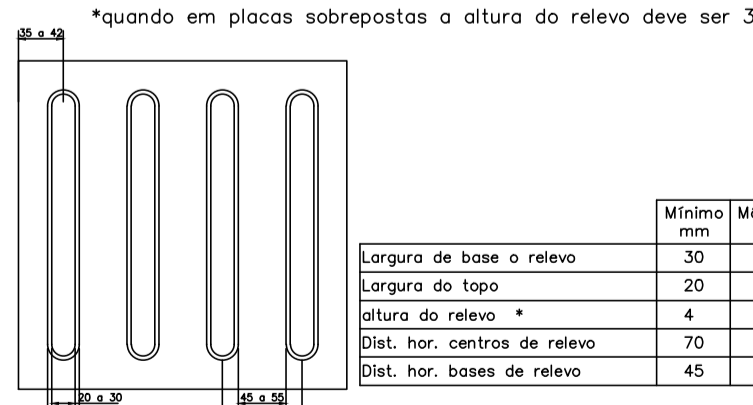
| VOLUME TOTAL ALINHAMENTO - RUA WALDEMAR FRANCELINO ESTEVÃO | | | | | | | |
|--|--------------------|---------------------|----------------------|-----------------------|-----------------------|------------------------|---------------------|
| Estaca | Área de Corte (m²) | Área de Aterro (m²) | Volume de Corte (m³) | Volume de Aterro (m³) | Vol. Corte Acum. (m³) | Vol. Aterro Acum. (m³) | Volume Líquido (m³) |
| 0+0,00m | 0,00 | 0,00 | 0,00 | 0,00 | 0,00 | 0,00 | 0,00 |
| 1+0,00m | 4,66 | 0,00 | 46,57 | 0,00 | 46,57 | 0,00 | 46,57 |
| 2+0,00m | 4,11 | 0,00 | 87,67 | 0,00 | 134,24 | 0,00 | 134,24 |
| 2+2,05m | 3,65 | 0,05 | 7,94 | 0,05 | 142,18 | 0,05 | 142,13 |
| 2+10,00m | 2,60 | 0,04 | 25,26 | 0,31 | 167,44 | 0,35 | 167,08 |
| 2+16,73m | 2,50 | 0,02 | 17,10 | 0,19 | 184,54 | 0,54 | 184,00 |
| 3+0,00m | 2,64 | 0,02 | 8,37 | 0,08 | 192,91 | 0,62 | 192,29 |
| 3+10,00m | 2,44 | 0,09 | 25,20 | 0,65 | 218,11 | 1,26 | 216,85 |
| 3+11,41m | 2,56 | 0,11 | 3,47 | 0,15 | 221,58 | 1,42 | 220,17 |
| 4+0,00m | 3,33 | 0,15 | 25,32 | 1,11 | 246,90 | 2,52 | 244,38 |
| 5+0,00m | 2,91 | 0,15 | 62,39 | 3,01 | 309,29 | 5,54 | 303,75 |
| 6+0,00m | 1,80 | 0,81 | 47,03 | 9,56 | 356,32 | 15,10 | 341,22 |
| 7+0,00m | 2,62 | 1,54 | 44,13 | 23,50 | 400,44 | 38,60 | 361,85 |
| 8+0,00m | 2,35 | 0,28 | 49,67 | 18,23 | 450,11 | 56,83 | 393,28 |
| 9+0,00m | 1,16 | 0,17 | 35,08 | 4,49 | 485,19 | 61,31 | 423,87 |
| 10+0,00m | 0,31 | 1,33 | 14,66 | 14,96 | 499,85 | 76,28 | 423,57 |
| 10+15,41m | 0,84 | 2,49 | 8,82 | 29,39 | 508,67 | 105,67 | 403,00 |

DETALHES DE PASSEIOS

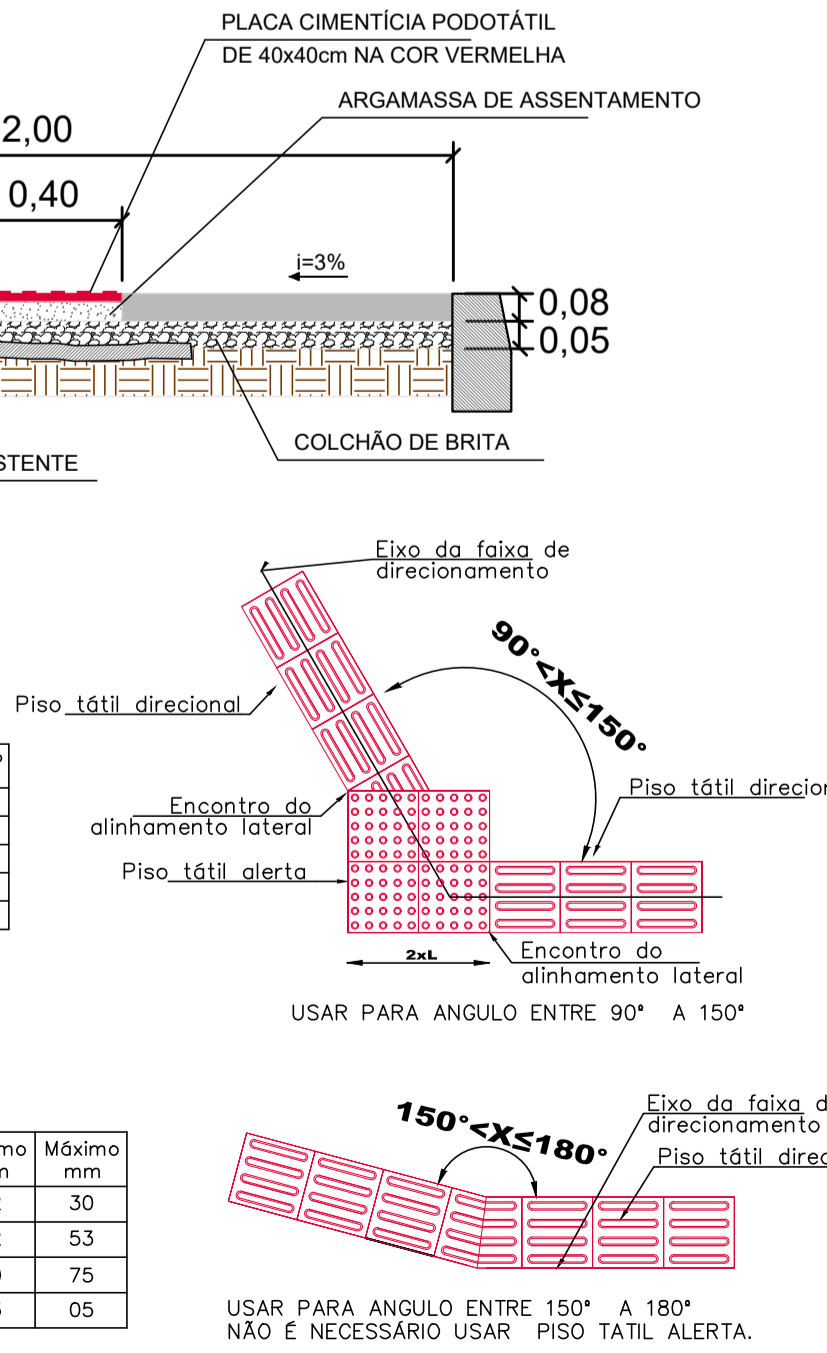
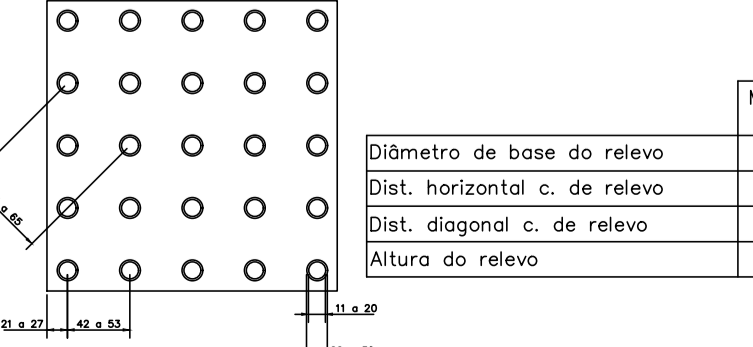
S/ESCALA



TÁTIL DIRECIONAL



TÁTIL ALERTA



PROJETO DE PAVIMENTAÇÃO

| | | | |
|-------------------------------|--|--------|---------|
| MUNICÍPIO | LEOBERTO LEAL - SC | | |
| OBRA | RUA WALDEMAR FRANCELINO ESTEVÃO | | |
| CONTEÚDO | PROJETO DE PAVIMENTAÇÃO EM LAJOTAS SEXTAVADAS PLANTA BAIXA E PERFIL | | |
| PROJETO | APROVAÇÃO DA PREFEITURA | | |
| CRISTIANE FREITAS:05431213997 | Assinado de forma digital por CRISTIANE FREITAS:05431213997 Dados: 2024.04.30 16:17:31 -03'00' | | |
| 13997 | CRISTIANE FREITAS Engenheira Civil CREA/SC 109760-3 | | |
| REVISÃO | DATA | ESCALA | PRANCHA |
| VERSÃO INICIAL | JAN/2024 | VAR | 2/3 |

ASSOCIAÇÃO DOS MUNICÍPIOS DA REGIÃO DA GRANDE FLORIANÓPOLIS "GRANFPOLIS" ASSESSORIA DE ENGENHARIA E ARQUITETURA