




# PROJETO DE PAVIMENTAÇÃO

MUNICÍPIO  
LEOBERTO LEAL – SC

OBRA	CONTEÚDO
RUA WALDEMAR FRANCELINO ESTEVÃO	PROJETO DE PAVIMENTAÇÃO EM LAJOTAS SEXTAVADAS PLANTA BAIXA E PERFIL

PROJETO	APROVAÇÃO DA PREFEITURA
 CRISTIANE FREITAS Engenheira Civil CREA/SC 109760-3	 <b>APROVADO</b> 05/04/2024

REVISÃO	DATA	ESCALA	PRANCHA
VERSÃO INICIAL	JAN/2024	1/500	1/3

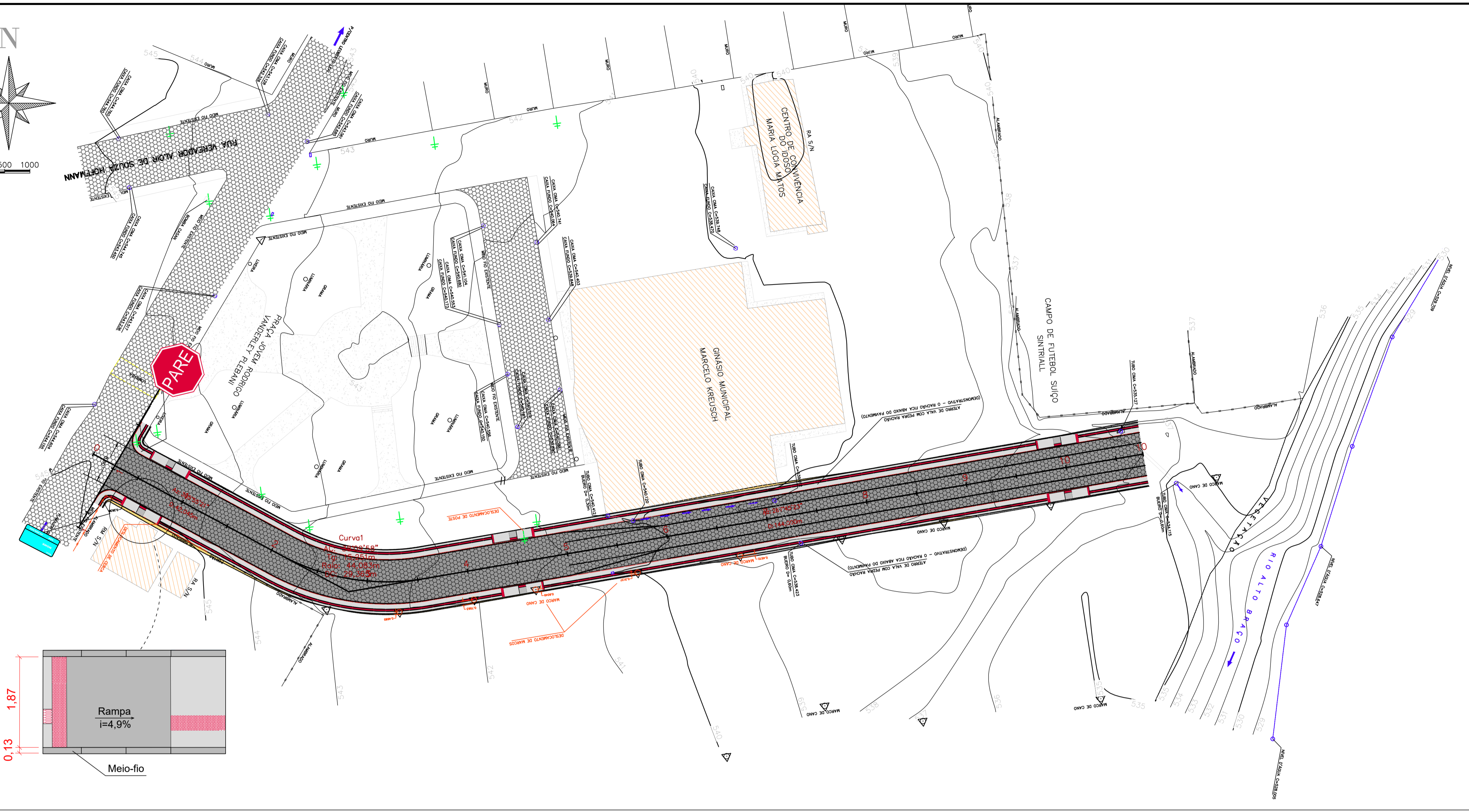


**ASSOCIAÇÃO DOS MUNICÍPIOS  
DA REGIÃO DA GRANDE FLORIANÓPOLIS  
" GRANFPOLIS "**  
ASSESSORIA DE ENGENHARIA E ARQUITETURA





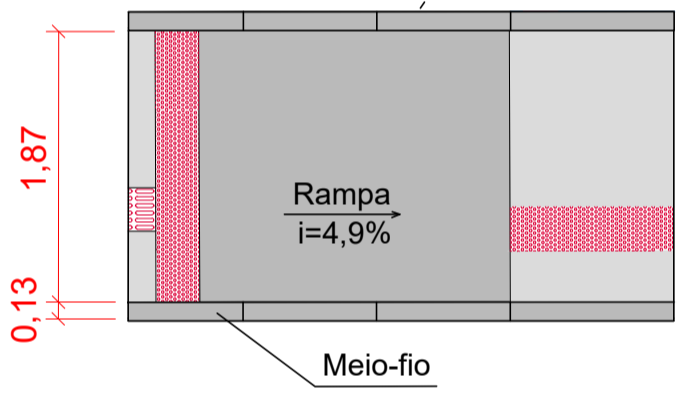
0 500 1000



### LEGENDA

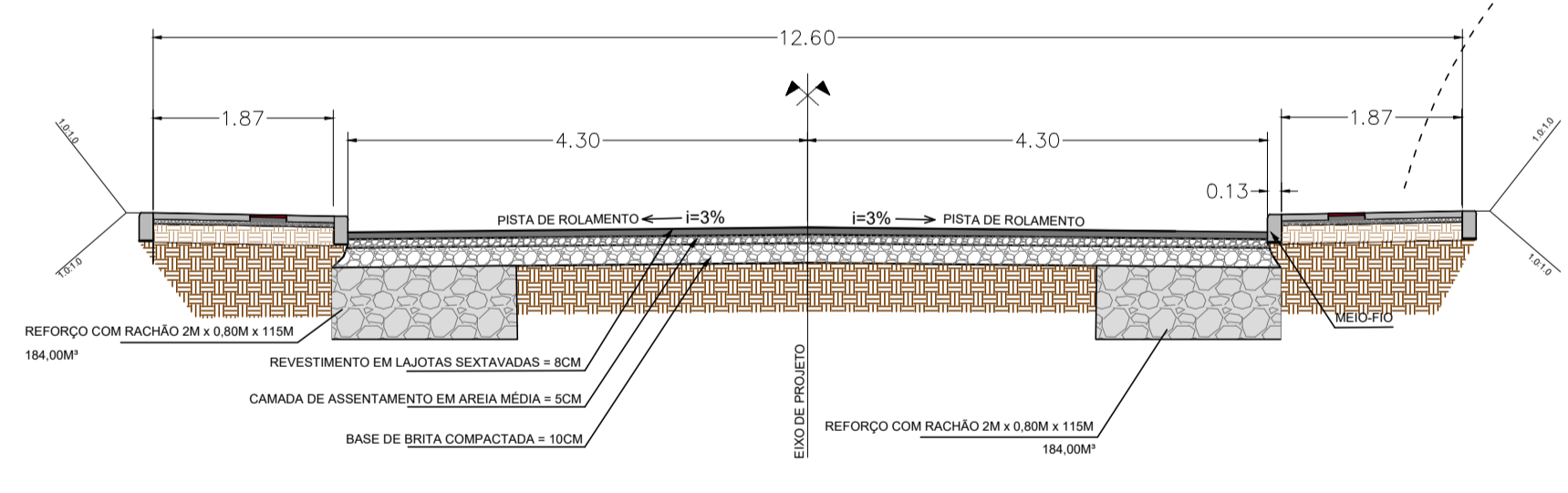
- POSTE EXISTENTE
- CADASTRO
- CERCA DE ARAME
- A DEMOLIR
- MEIO-FIO 13X15X30X100cm
- CORTE
- ATERRO
- PAVIMENTO PROJETADO EM CONCRETO ASFÁLTICO
- PREENCHIMENTO DE VALA COM PEDRA RACHÃO
- BORDOS EXISTENTES
- PLACA DE SINALIZAÇÃO DE REGULAMENTAÇÃO R-1
- PLACA DE INDICATIVA DE NOME DE RUA

Obs.: Detalhes na Folha 2/3

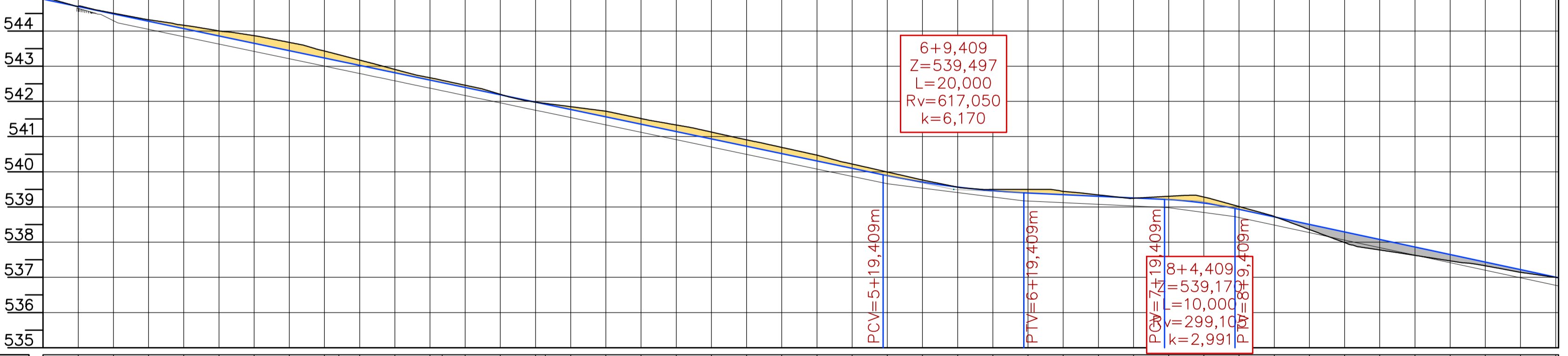


### SEÇÃO TRANSVERSAL

ESCALA 1/25



### PERFIL LONGITUDINAL – ALINHAMENTO – RUA WALDEMAR FRANCELINO ESTEVÃO



ESTACAS	0+0,000	0+5,00	0	0+15,00	1	1+5,00	1	1+15,00	2	2+15,00	2	2+15,00	3	3+5,00	3	3+15,00	4	4+5,00	4	4+15,00	5	5+5,00	5	5+15,00	6	6+5,00	6	6+15,00	7	7+5,00	7	7+15,00	8	8+5,00	8	8+15,00	9	9+5,00	9	9+15,00	10	10+5,00	10	10+5,00	11	11+5,00
COTAS TERRENO	544,949	544,507	544,163	543,868	543,431	543,327	542,909	542,600	542,459	541,990	541,923	541,331	541,143	540,907	539,994	539,964	539,500	539,343	539,304	539,210	539,072	538,930	538,858	538,778	538,558	538,502	538,358	538,358	537,778	537,468	537,219	537,143	536,987	536,987	536,987											
CORTE ATERRO		0,215	0,328	0,448	0,429	0,429	0,325	0,293	0,232	0,330	0,417	0,412	0,395	0,333	0,154	0,332	0,268	0,324	0,312	0,086	0,066	0,052	0,155	0,230																						
COTAS PROJETO	544,903	544,485	544,067	543,650	543,332	543,147	542,814	542,533	542,166	541,979	541,923	541,561	541,143	540,726	539,890	539,563	539,398	539,304	539,210	539,072	538,930	538,502	538,502	537,844	537,844	537,844	537,844	537,468	537,219	537,219	536,757	536,987	536,987													
COTAS TERRAPLENO	544,903	544,485	544,067	543,650	543,332	543,147	542,814	542,533	542,166	541,979	541,923	541,561	541,143	540,726	539,890	539,563	539,398	539,304	539,210	539,072	538,930	538,502	538,502	537,844	537,844	537,844	537,844	537,468	537,219	537,219	536,757	536,987	536,987													
ELEMENTOS HORIZONTAIS	Tg=42,045m		R=44,083m Dc=29,365m						Tg=144,000m																																					
ELEMENTOS VERTICAIS			i = -4,18% em 119,41m						Lc = 20,00m						i = -0,94% em 20,00m		Lc = 10,00m		i = -4,28% em 46,00m																											

## PROJETO DE PAVIMENTAÇÃO

MUNICÍPIO LEOBERTO LEAL – SC

OBRA	RUA WALDEMAR FRANCELINO ESTEVÃO	CONTEÚDO	PROJETO DE PAVIMENTAÇÃO EM LAJOTAS SEXTAVADAS PLANTA BAIXA E PERFIL
PROJETO	CRISTIANE FREITAS:05431213997	APROVAÇÃO DA PREFEITURA	Assinado de forma digital por CRISTIANE FREITAS:05431213997 Dados: 2024.04.30 16:16:37 -03'00'
REVISÃO	VERSÃO INICIAL	DATA	JAN/2024
ESCALA	1/500	PRANCHA	1/3



29.04.2024 1..L\_GRANF\_INFRA\_LL\_PAVIMENTAÇÃO\_RUA WALDEMAR FRANCELINO ESTEVÃO.dwg