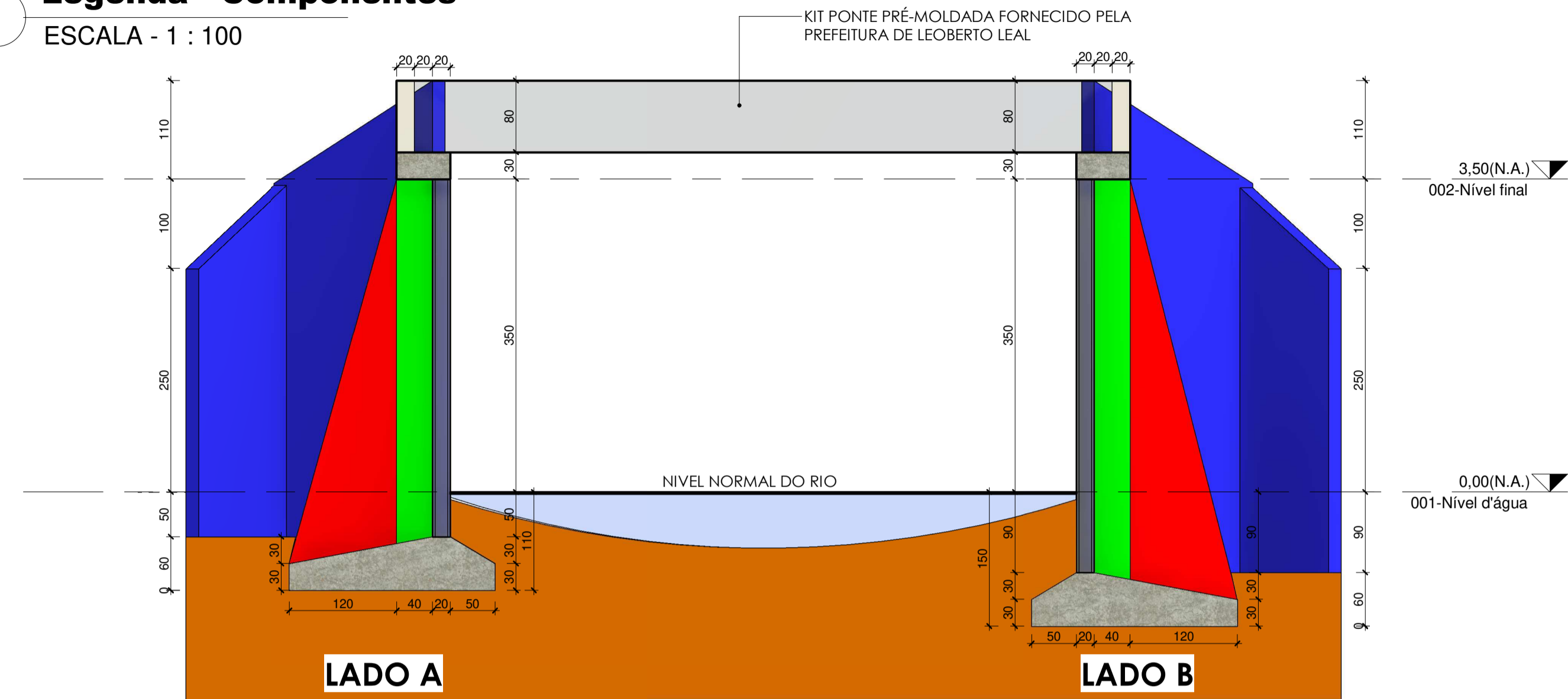
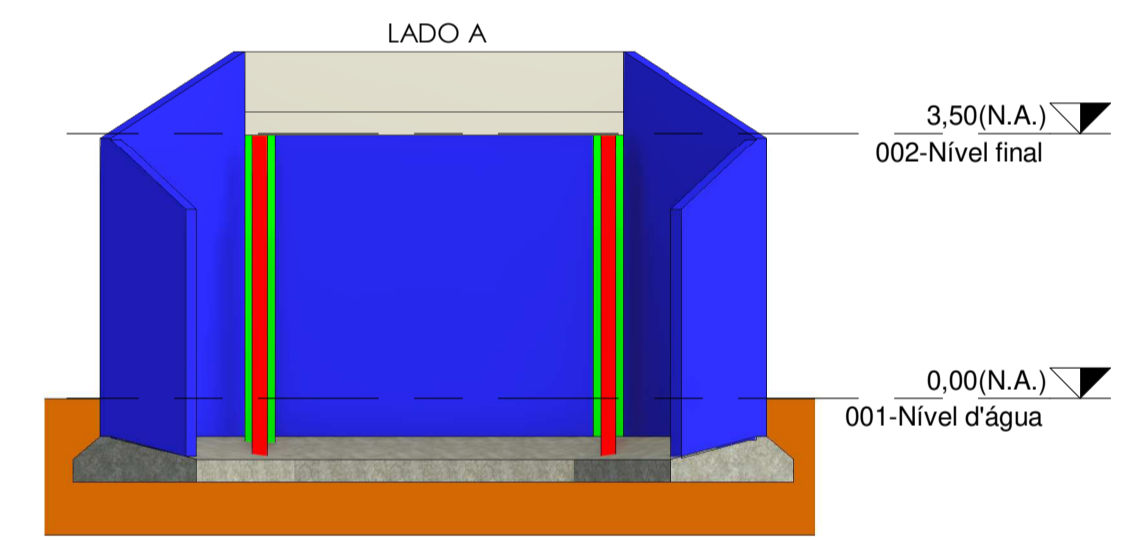
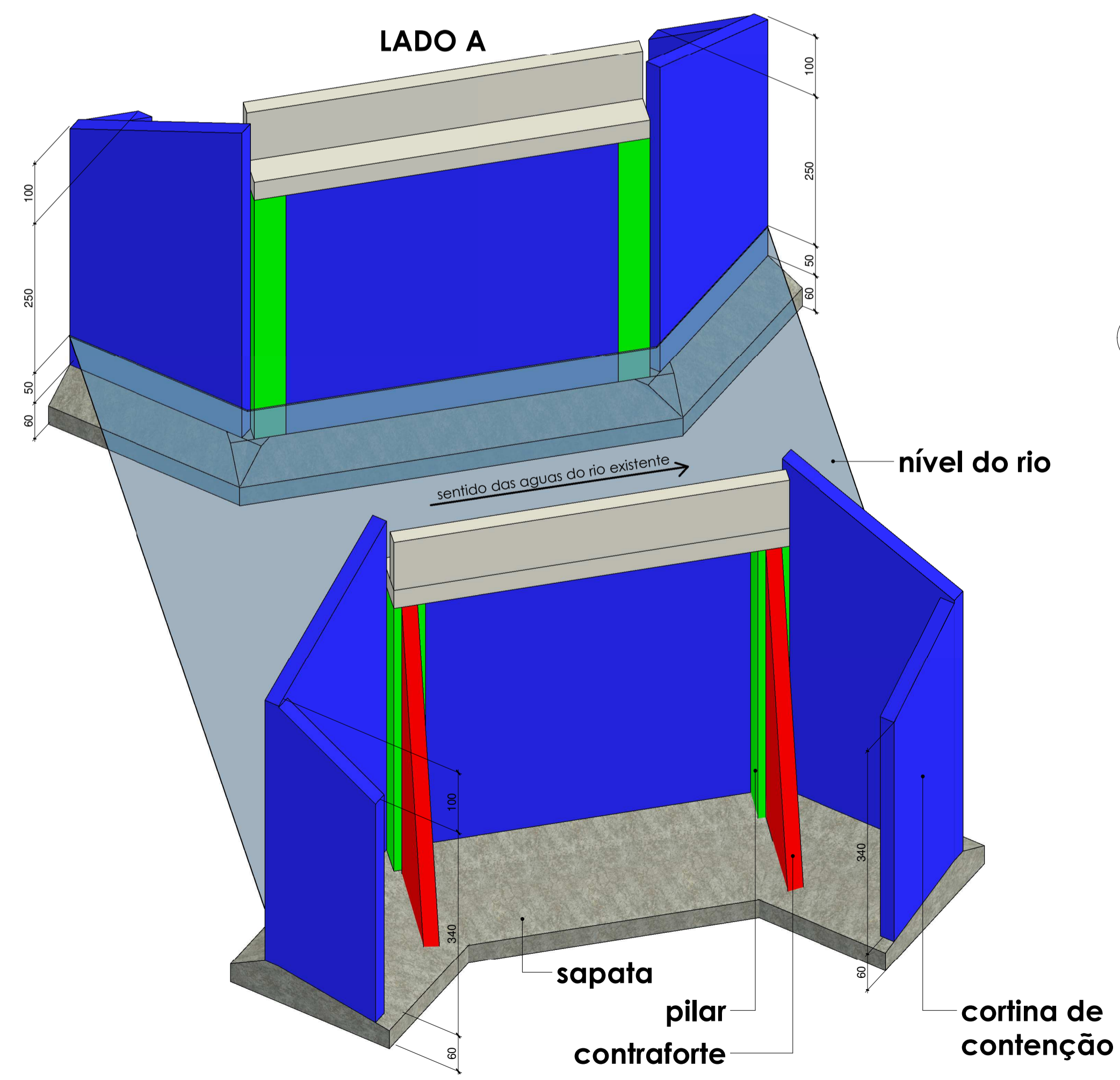


**Legenda - Componentes**  
ESCALA - 1 : 100

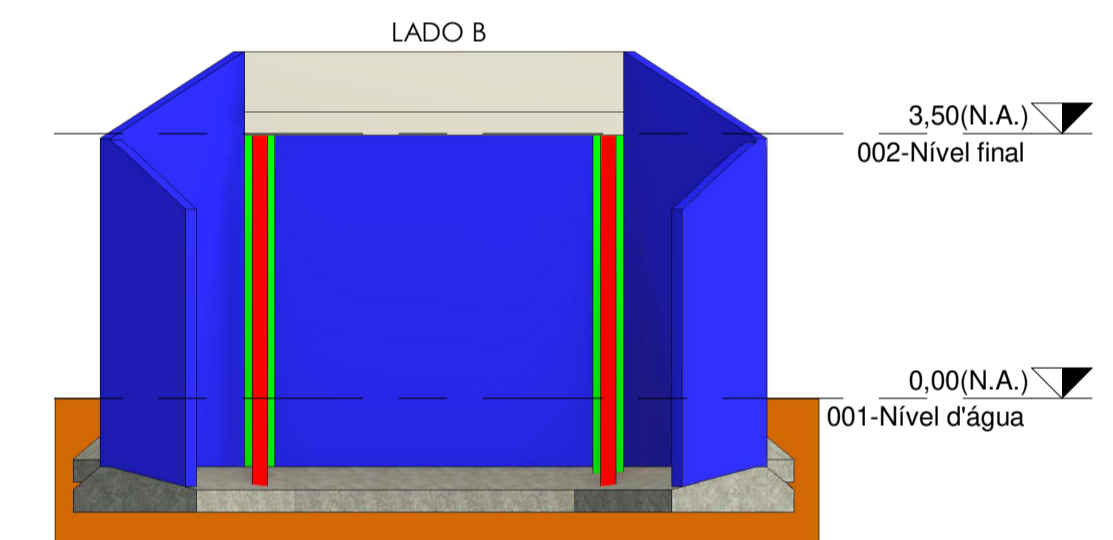


1 **001-Nível d'água**  
ESCALA - 1 : 50

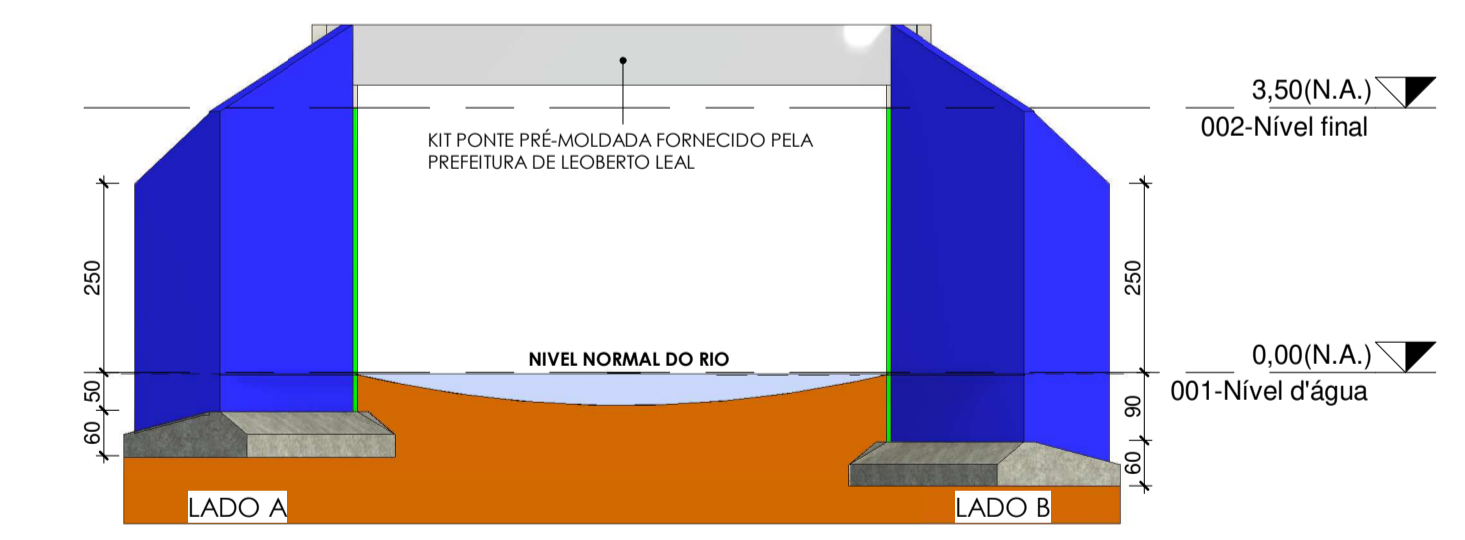
2 **A-A**  
ESCALA - 1 : 50



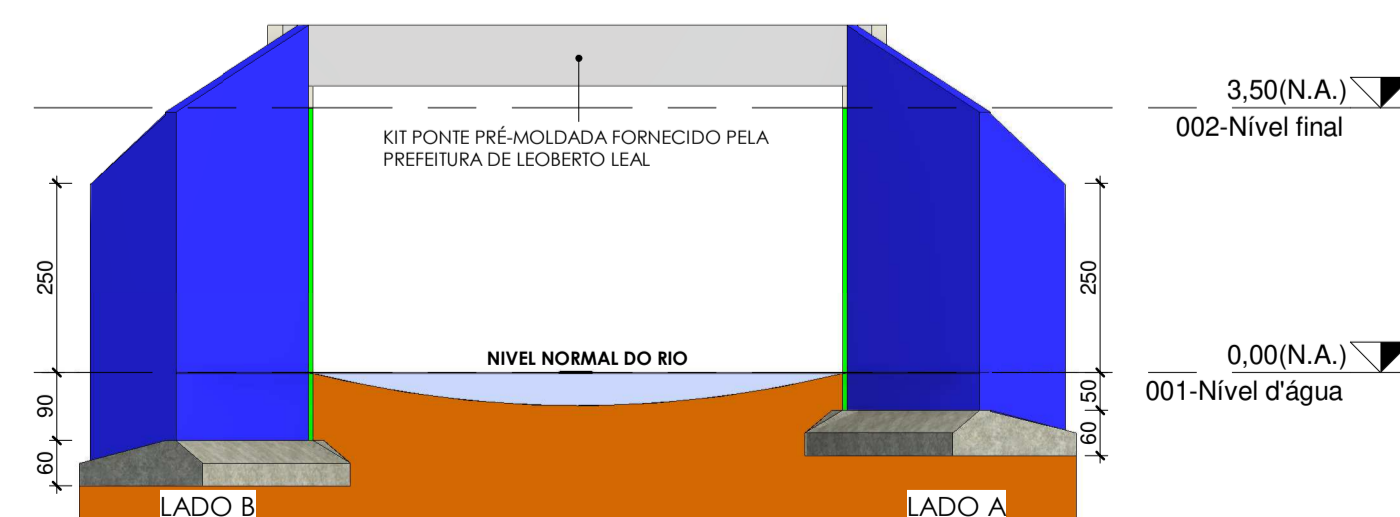
3 **ELEVAÇÃO LADO ESQUERDO**  
ESCALA - 1 : 100



5 **ELEVAÇÃO LADO DIREITO**  
ESCALA - 1 : 100



6 **ELEVAÇÃO FRONTAL**  
ESCALA - 1 : 100



7 **ELEVAÇÃO FUNDO**  
ESCALA - 1 : 100

4 **Vista 3D**  
ESCALA -



8 **Localização**  
ESCALA - 1 : 25

Matrícula Terreno nº		ART nº	
Responsável Técnico:		Proprietário:	
Alvaro Kramel ENGENHEIRO CIVIL Crea/SC - 029.999-7		Prefeitura Municipal de Leoberto Leal CNPJ: 82.924.390/0001-50	
Proprietário: Prefeitura Municipal de Leoberto Leal		CNPJ: nº 82.924.390/0001-50	
<b>A.S. ENGENHARIA</b>		Projeto: Alvaro Kramel ENGENHEIRO CIVIL Crea/SC - 029.999-7	
<b>PROJETO ARQUITETÔNICO</b>			
Local: Alto Vargeão, Leoberto Leal - SC		Uso: PÚBLICO	
Referência: Corte Longitudinal Horizontal (Nível d'água 0,00), Corte A-A, Localização, Elevações e Vista 3D.		Arquivo:	
Área: Total: 75,00m²	Data: Abril/2024	EM CONCRETO	Prancha: <b>A-01/01</b> FORMATO A-01
Escala: Indicada	Desenho: Guilherme S Kramel		