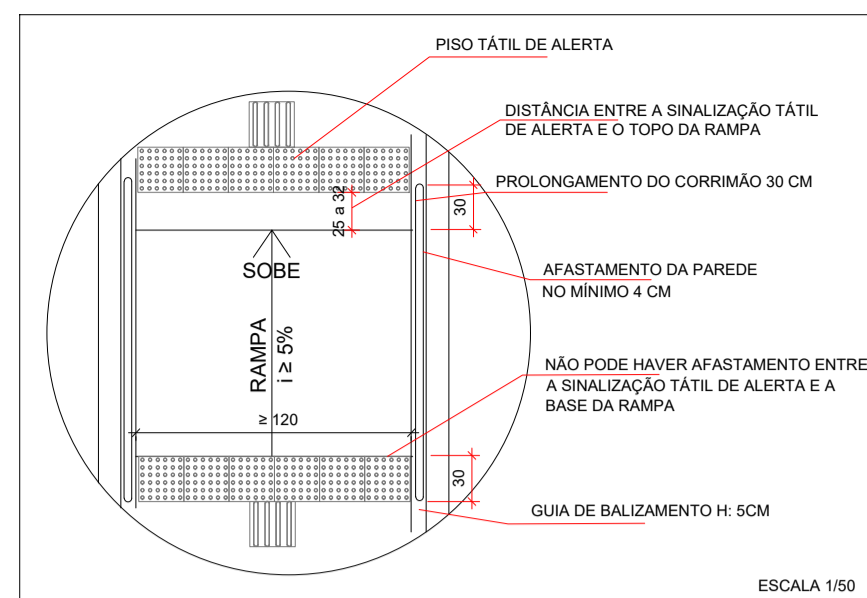
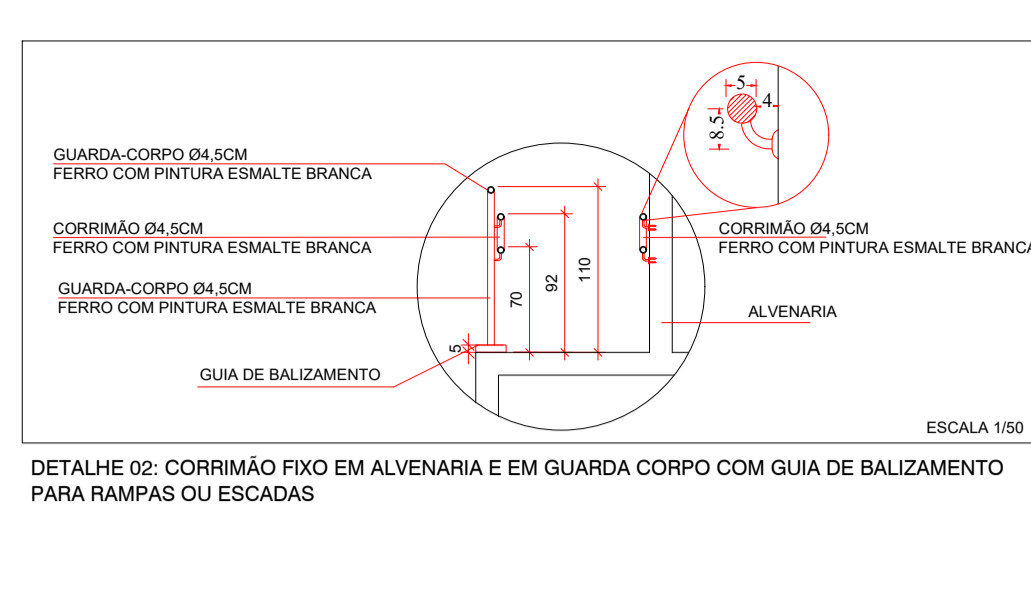


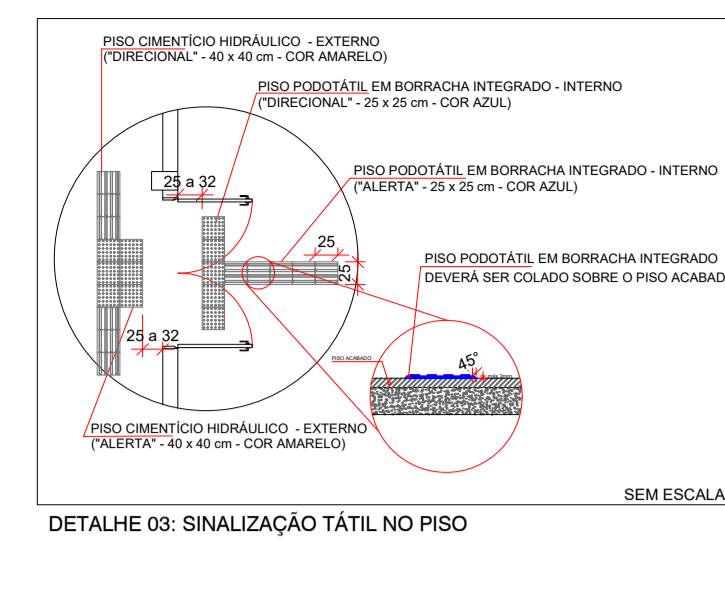
PLANTA BAIXA DE ACESSIBILIDADE - UBS SANTA EDWIGES  
ESCALA: 1/100



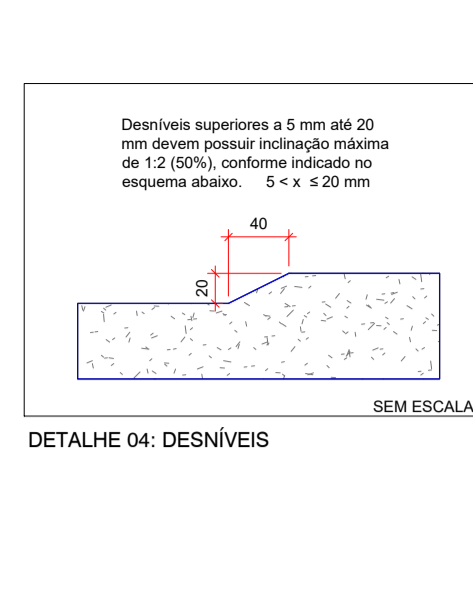
DETALHE 01: RAMPAS



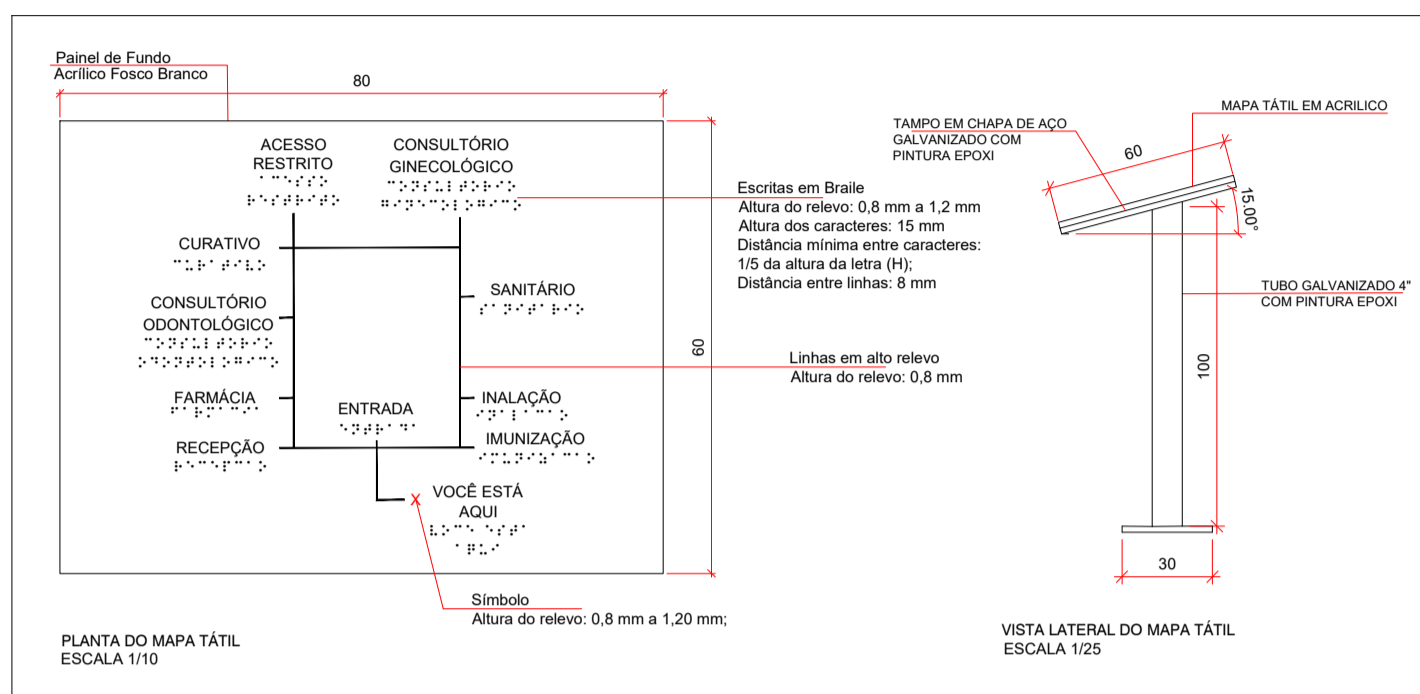
DETALHE 02: CORRIMÃO FIXO EM ALVENARIA E EM GUARDA CORPO COM GUIA DE BALIZAMENTO PARA RAMPAS OU ESCADAS



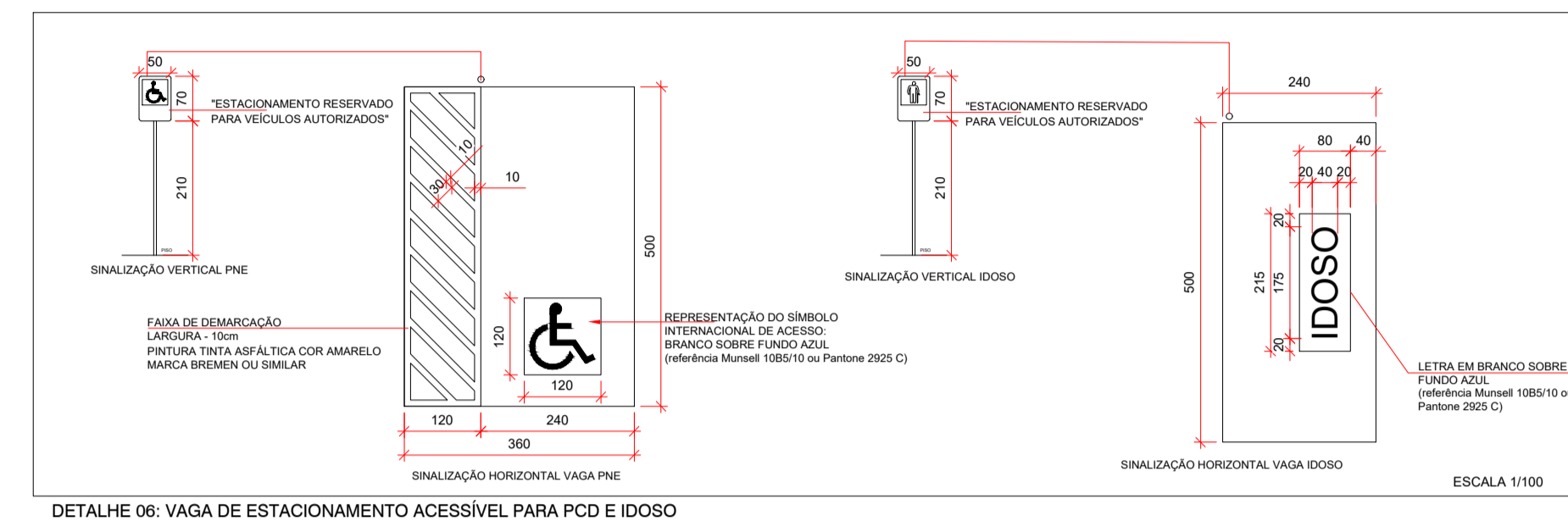
DETALHE 03: SINALIZAÇÃO TÁTIL NO PISO



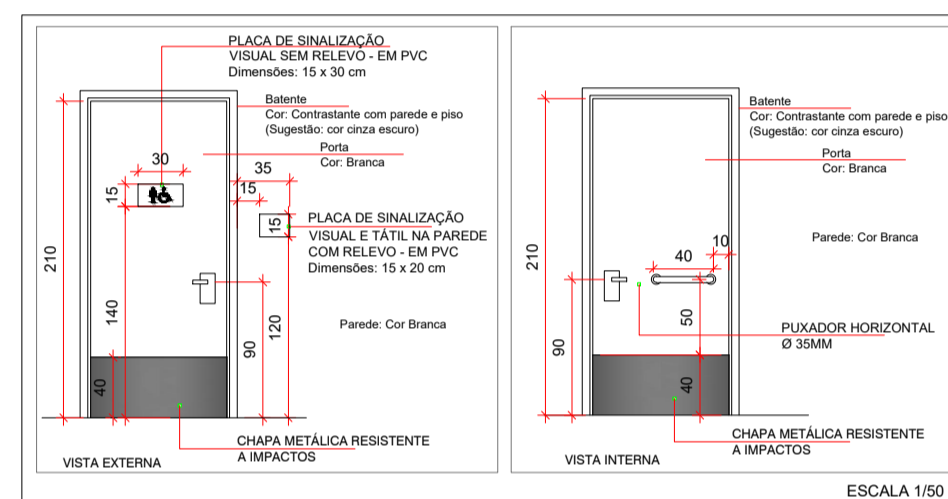
DETALHE 04: DESNÍVEIS



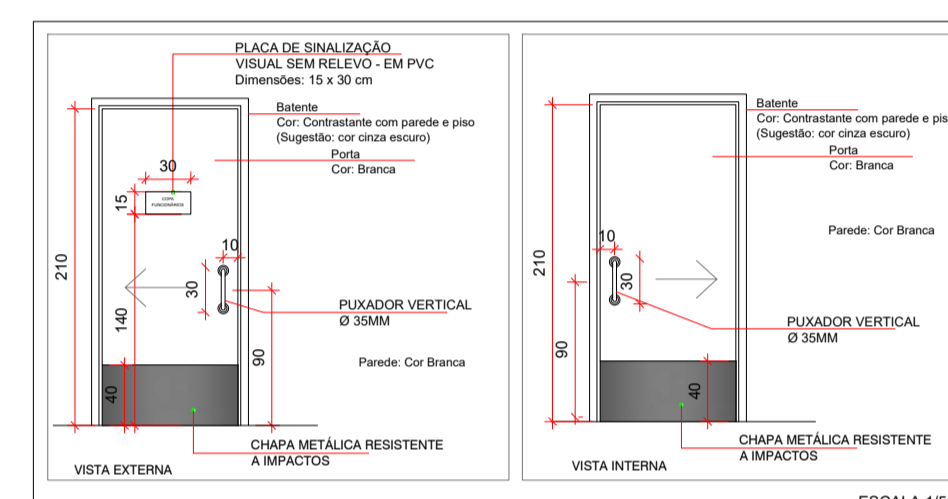
DETALHE 05: MAPA TÁTIL



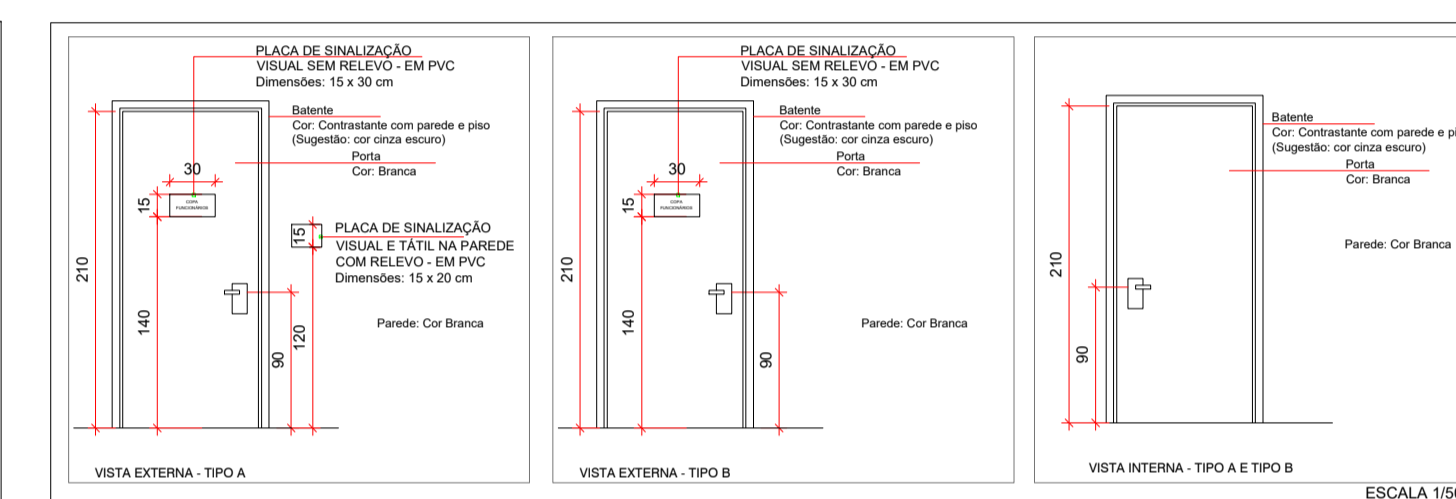
DETALHE 06: VAGA DE ESTACIONAMENTO ACESSÍVEL PARA PCD E IDOSO



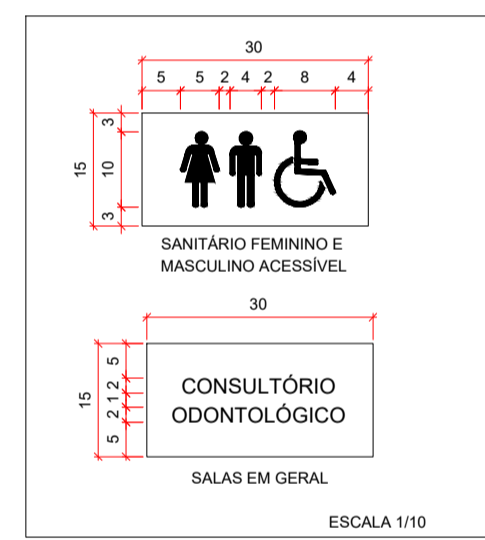
DETALHE 07A: SINALIZAÇÃO VISUAL E TÁTIL EM PORTA DE ABRIR PARA SANITÁRIO ACESSÍVEL



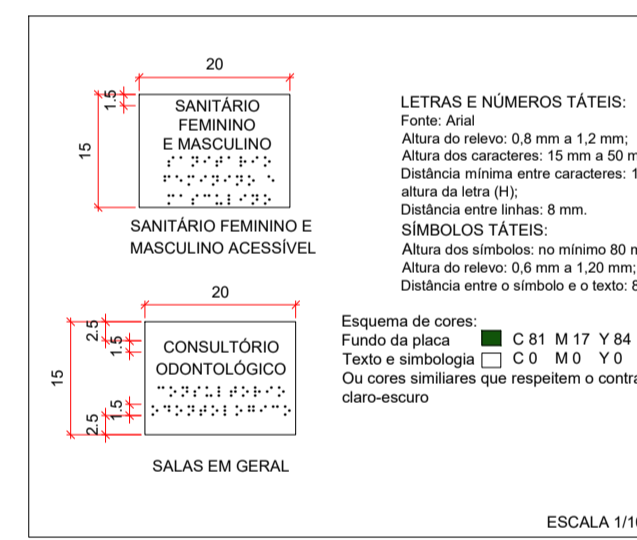
DETALHE 07B: SINALIZAÇÃO VISUAL E TÁTIL EM PORTA DE CORRER PARA SALAS EM GERAL



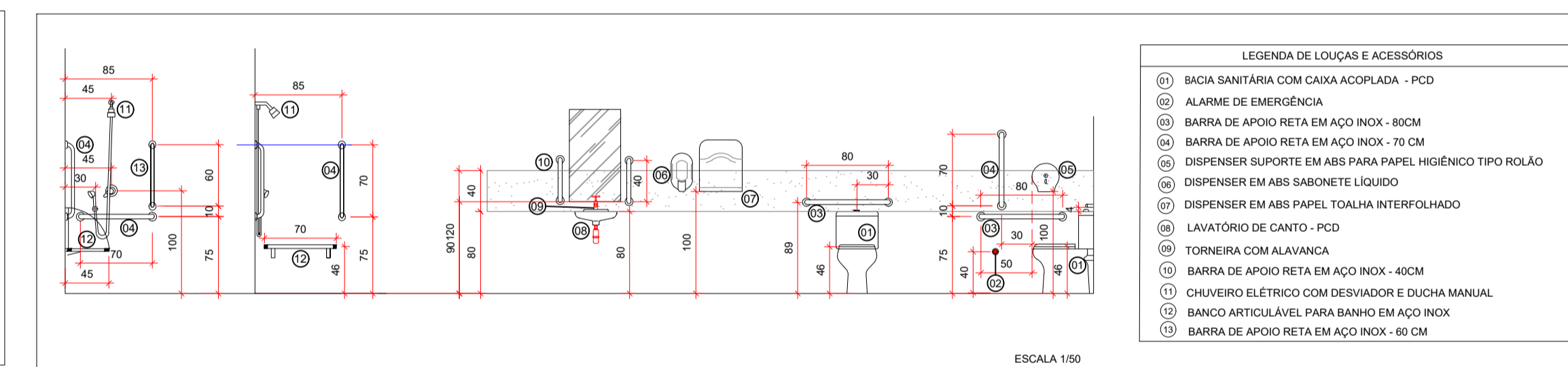
DETALHE 07C: SINALIZAÇÃO VISUAL EM PORTA DE ABRIR PARA SALAS EM GERAL



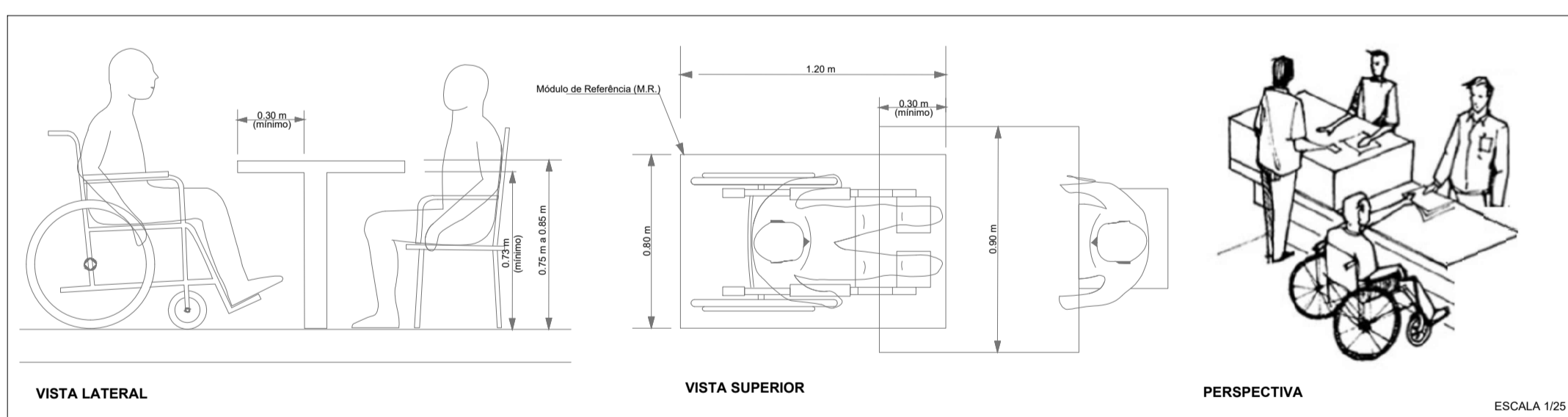
DETALHE 08A: SINALIZAÇÃO VISUAL EM PORTA



DETALHE 08B: SINALIZAÇÃO VISUAL E TÁTIL EM PAREDE



DETALHE 09: GABARITO DAS INSTALAÇÕES PARA SANITÁRIOS P.C.D. (ALTURAS)



DETALHE 10: BALCÃO DE ATENDIMENTO ACESSÍVEL

RELACÃO DAS ESQUADRIAS					
PORTAS (MEDIDAS DAS FOLHAS)			JANELAS (MEDIDAS DO VÃO)		
nome	largura X altura (m)	quant	nome	largura X altura (m)	quant
P1	4,00 X 2,40	01	J1	2,00 X 1,25	1,20
P2	0,90 X 2,10	07	J2	1,30 X 1,25	1,20
P3	0,80 X 2,10	04	J3	0,90 X 0,90	1,65
P4	0,70 X 2,10	02	J4	0,80 X 1,25	1,20
P5	0,60 X 2,10	01	J5	1,15 X 1,25	1,20
P6	0,85 X 2,10	02	J6	1,00 X 0,80	1,65
P7	0,70 X 0,75	02	J7	2,50 X 1,25	1,20
P8	1,00 X 1,35	02	J8	0,90 X 0,75	3,26
			J9	0,90 X 0,50	0,95

As janelas (J2 e J3) da Sala de Esterilização e Curativos têm QUADRO DE TELA PARA PROTEÇÃO CONTRA INSETOS

Nota 01: Sinalização tátil nas calçadas (Item 7.8 - ABNT NBR 9050:2020). A sinalização tátil direcional deve ser utilizada contornando o limite de lotes não edificados onde exista descontinuidade da referência edificada, ou quando o edifício estiver recuado.

**PLAN** Engenharia

E + Plan Engenharia Ltda Me - CNPJ: 15.018.870/0001-65  
 Registro no CREA/SC: 127.622-8  
 www.emais.eng.br - contato@emais.eng.br - (48)3093-9350  
 Rua Najla Carone Goedert, nº 1080 - Sala 411 - Ed. City Office  
 Bairro Passa Vinte  
 Palhoça - SC

**Projeto**

# ACESSIBILIDADE

**Obra**  
UBS Santa Edwiges  
Estrada Geral Vargem dos Bugres

**Proprietário**  
Prefeitura Municipal de Leoberto Leal  
CNPJ 82.924.390/0001-50

**Responsáveis Técnicos**  
Eng. Civil Dilnei de Freitas Jacinto  
Crea/SC:122.825-5  
Eng. Civil Jacson Jeremias  
Crea/SC:125.007-9

**Conteúdo**  
Planta Baixa de Acessibilidade  
Detalhes

Ref. LBL-02    Data NOV/2020    Área 166,04 m<sup>2</sup>    Escala INDICADA    Folha 01/01

PROIBIDO CÓPIA OU REPRODUÇÃO DO PROJETO SEM PRÉVIA AUTORIZAÇÃO.  
DIREITOS AUTORAIS RESERVADOS PELA LEI Nº 9.610-98